Revitalizace trati Lovosice - Česká Lípa

Situační výkresy

Situační výkres širších vztahů

M 1:25 000

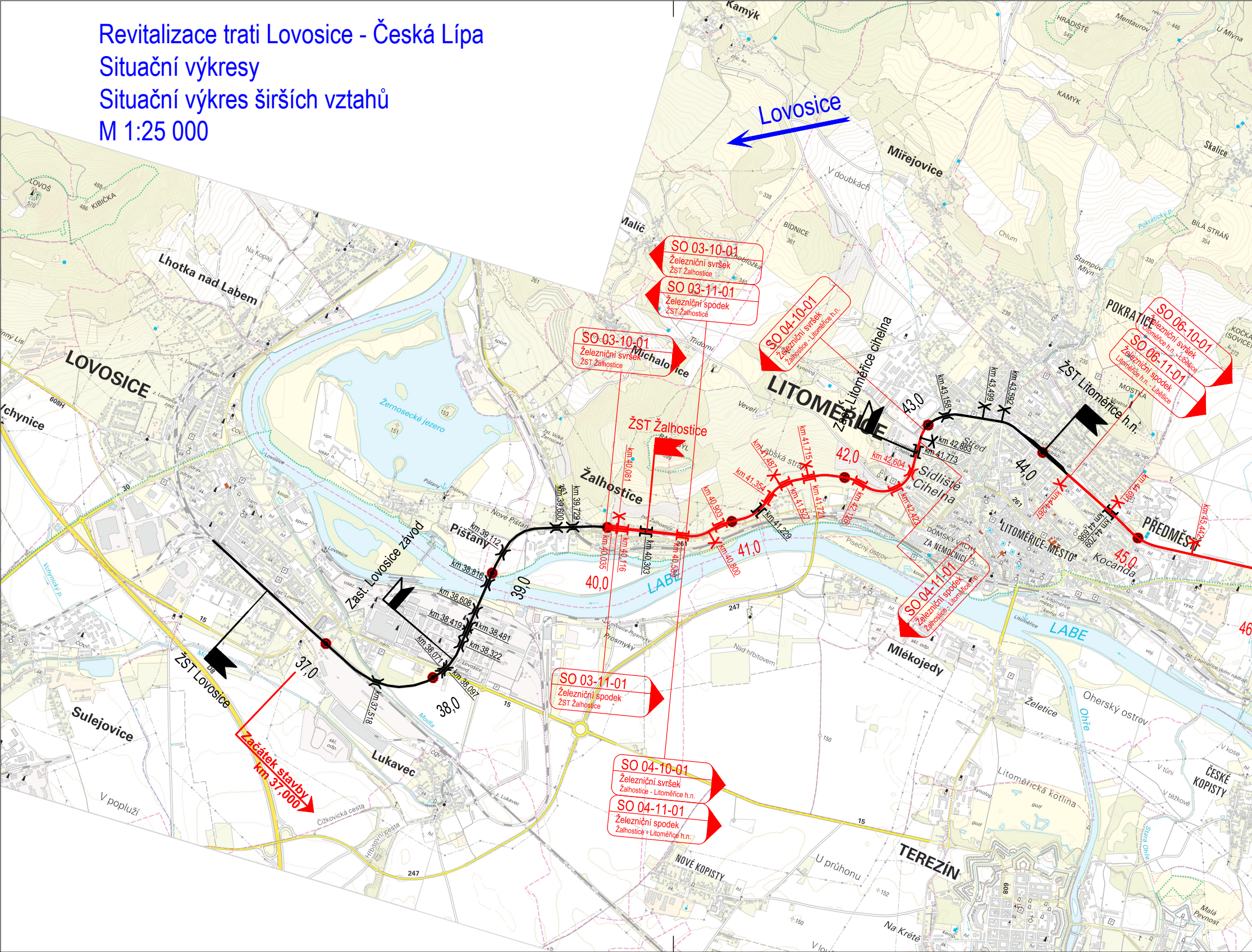
Lovosice
SO 03-10-01
Železniční svršek
ŽST Žalhostice
SO 03-11-01
Železniční spodek
ŽST Žalhostice
SO 04-10-01
Železniční svršek
Žalhostice - Litoměřice h.n.
SO 04-11-01
Železniční spodek
Žalhostice - Litoměřice h.n.
SO 06-10-01
Železniční svršek
Litoměřice h.n. - Liběšice
SO 06-11-01
Železniční spodek
Litoměřice h.n. - Liběšice
ŽST Žalhostice
ŽST Lovosice
Zast. Lovosice závod
Zast. Litoměřice cihelna
ŽST Litoměřice h.n.
Začátek stavby
km 37,000
37,0
38,0
39,0
40,0
41,0
42,0
43,0
44,0
45,0
km 37,518
km 38,071
km 38,097
km 38,322
km 38,419
km 38,481
km 38,608
km 38,816
km 39,112
km 39,600
km 39,729
km 40,035
km 40,081
km 40,116
km 40,303
km 40,589
km 40,800
km 40,903
km 41,229
km 41,354
km 41,487
km 41,557
km 41,715
km 41,721
km 41,773
km 42,129
km 42,422
km 42,604
km 42,883
km 43,158
km 43,499
km 43,592
km 44,267
km 44,609
km 44,709
km 44,998
km 45,442
LOVOSICE
LITOMĚŘICE
TEREZÍN
Lhotka nad Labem
Žalhostice
Michalovice
Píšťany
Sulejovice
Lukavec
Mlékojedy
Miřejovice
Předměstí
Sídliště Cihelna
Kocanda
Želetice
Prosmyky
Nové Kopisty
České Kopisty
POKRATICE
LABE
Ohře
Žernosecké jezero
Oherský ostrov
Litoměřická kotlina
LITOMĚŘICE-MĚSTO
Kamýk
Malič
Skalice
46

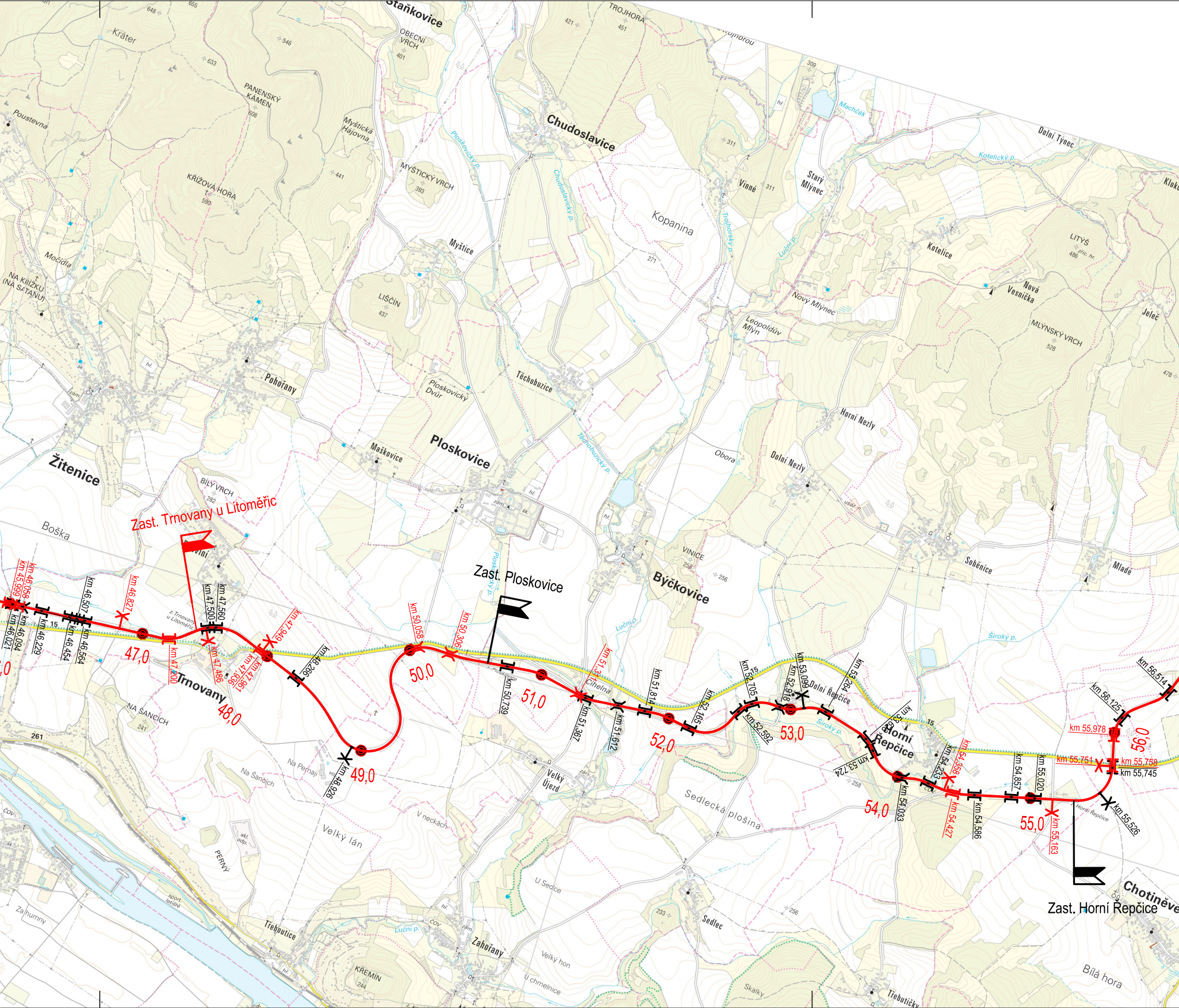
Zast. Trnovany u Litoměřic
Zast. Ploskovice
Zast. Horní Řepčice
47,0
48,0
49,0
50,0
51,0
52,0
53,0
54,0
55,0
56,0
km 45,999
km 46,056
km 46,021
km 46,094
km 46,229
km 46,454
km 46,507
km 46,564
km 46,827
km 47,200
km 47,486
km 47,500
km 47,560
km 47,949
km 47,961
km 47,986
km 48,266
km 48,826
km 50,058
km 50,306
km 50,739
km 51,367
km 51,612
km 51,814
km 52,165
km 52,592
km 52,705
km 52,918
km 53,099
km 53,264
km 53,724
km 54,033
km 54,233
km 54,358
km 54,427
km 54,586
km 54,857
km 55,020
km 55,163
km 55,526
km 55,745
km 55,751
km 55,758
km 55,978
km 56,125
km 56,514
Staňkovice
Obecní vrch
Trojhora
Kráter
Panenský kámen
Pousteva
Mystická Hájovna
Myštický vrch
Křížová hora
Chudoslavice
Dolní Týnec
Vinné
Starý Mlýnec
Kopanina
Myštice
Kotelice
Litýš
Nová Vesnička
Lovečkovice
Nový Mlýnec
Leopoldův Mlýn
Jeleč
Mlýnský vrch
Mořidla
Na Křížku (Na Satanu)
Liščín
Pohořany
Ploskovický Dvůr
Těchobuzice
Horní Nezly
Dolní Nezly
Maškovice
Ploskovice
Obora
Žitenice
Bílý vrch
Boška
Býčkovice
Vinice
Soběnice
Mladé
Trnovany
Na Šancích
Cihelna
Dolní Řepčice
Horní Řepčice
Široký p.
Lučni p.
Velký Újezd
Sedlecká plošina
Na Pernaji
V neckách
Velký lán
Perný
U Sedlce
Sedlec
Třebutice
Zahořany
Křemín
Velký hon
U chmelnice
Skalky
Bílá hora
Chotiněves
Třebutičky
Za humny
Chudoslavický p.
Ploskovický p.
Těchobuzický p.
Trojhorský p.
Kotelický p.
Macháček

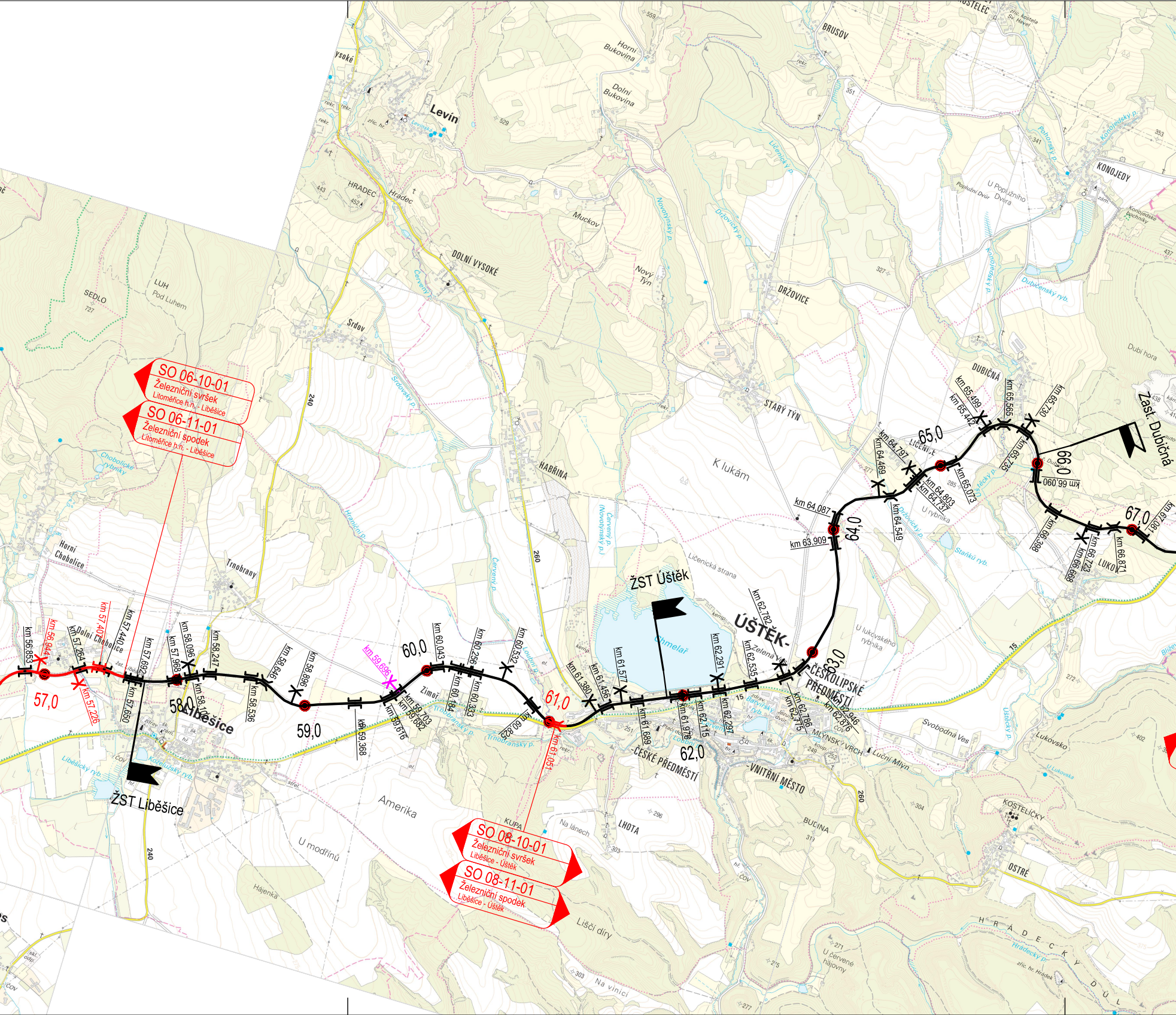
SO 06-10-01
Železniční svršek
Litoměřice h.n. - Liběšice
SO 06-11-01
Železniční spodek
Litoměřice h.n. - Liběšice
SO 08-10-01
Železniční svršek
Liběšice - Úštěk
SO 08-11-01
Železniční spodek
Liběšice - Úštěk
ŽST Liběšice
ŽST Úštěk
Zast. Dubičná
57,0
58,0
59,0
60,0
61,0
62,0
63,0
64,0
65,0
66,0
67,0
km 56,853
km 56,944
km 57,226
km 57,264
km 57,407
km 57,440
km 57,650
km 57,692
km 57,968
km 58,096
km 58,10
km 58,247
km 58,536
km 58,646
km 58,896
km 59,368
km 59,616
km 59,682
km 59,696
km 59,703
km 60,043
km 60,184
km 60,256
km 60,333
km 60,532
km 60,823
km 61,051
km 61,380
km 61,456
km 61,577
km 61,689
km 61,976
km 62,115
km 62,291
km 62,297
km 62,535
km 62,775
km 62,782
km 62,786
km 62,876
km 62,946
km 63,909
km 64,087
km 64,469
km 64,549
km 64,737
km 64,797
km 64,803
km 65,073
km 65,442
km 65,499
km 65,565
km 65,730
km 65,735
km 66,090
km 66,398
km 66,668
km 66,723
km 66,871
km 67,081
Liběšice
Dolní Chobolice
Horní Chobolice
Chobolické rybníky
Trnobrany
SEDLO
727
LUH
Pod Luhem
HRADEC
Hradec
443
452
Levín
Levínský p.
zříc. hr.
rekr.
529
559
vysoké
DOLNÍ VYSOKÉ
Srdov
Srdovský p.
Červený p.
Muckov
Horní Bukovina
Dolní Bukovina
Novolyský p.
Nový Týn
Držovický p.
Ličenický p.
Držovice
351
BRUSOV
STELEC
zříc. kostela Sv. Havel
Pohořský p.
341
Konojedský p.
353
KONOJEDY
Konojedské bochníky
U Popluzního Dvora
Popluzní Dvůr
327
437
Dubičenský ryb.
Konojedský p.
Dubí hora
438
DUBIČNÁ
STARÝ TÝN
LIČENICE
277
285
U rybníka
Úštěcký p.
Staňků ryb.
LUKOV
K lukám
Ličenická strana
HABŘINA
Červený p. (Novolyský p.)
Hraniční p.
Loubní p.
240
260
15
Zimoř
Trnobranský p.
el.
Amerika
U modrínů
Hájenka
KUPA
Na lánech
LHOTA
296
303
Chmelař
kemp.
ÚŠTĚK-
ČESKOLIPSKÉ PŘEDMĚSTÍ
-ČESKÉ PŘEDMĚSTÍ
-VNITŘNÍ MĚSTO
Zelená Ves
Barvířský ryb.
Jezuitský dvůr
MLÝNSKÝ VRCH
Luční Mlýn
BUDINA
U lukovského rybníka
Svobodná Ves
Lukovsko
U Lukovska
Úštěcký p.
272
402
304
KOSTELÍČKY
OSTRÉ
HRADECKÝ DŮL
Hradecký p.
zříc. hr. Hradek
271
U červené hájovny
Liščí díry
Na vinici
303
277
Liběšický ryb.
Koželužský ryb.
zdrav.
zám.
šk.
hř.
čov
střel.
skl.
odp.
251
249
252

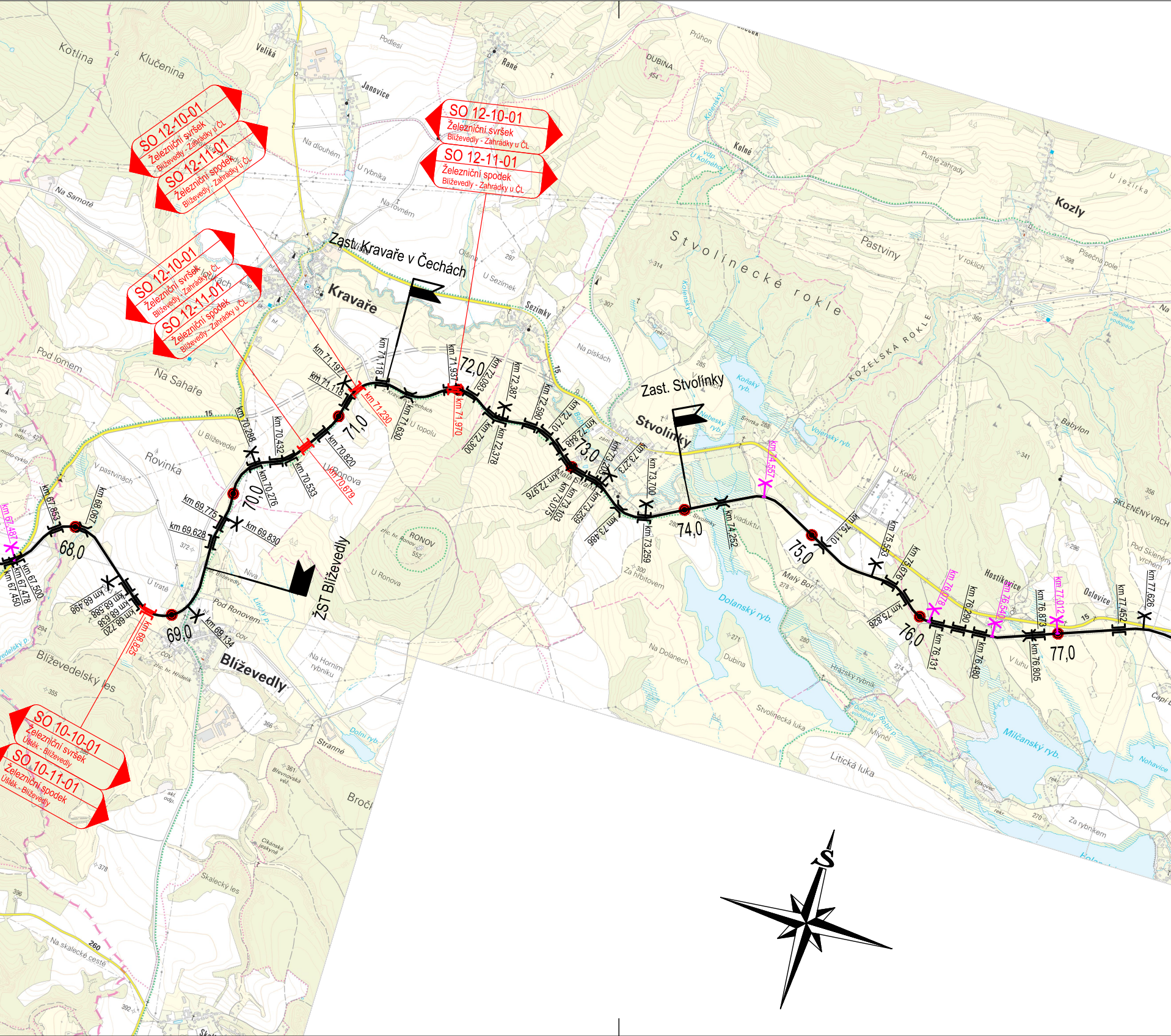
SO 12-10-01
Železniční svršek
Bližěvedly - Zahrádky u ČL
SO 12-11-01
Železniční spodek
Bližěvedly - Zahrádky u ČL
SO 12-10-01
Železniční svršek
Bližěvedly - Zahrádky u ČL
SO 12-11-01
Železniční spodek
Bližěvedly - Zahrádky u ČL
SO 12-10-01
Železniční svršek
Bližěvedly - Zahrádky u ČL
SO 12-11-01
Železniční spodek
Bližěvedly - Zahrádky u ČL
SO 10-10-01
Železniční svršek
Úštěk - Bliževedly
SO 10-11-01
Železniční spodek
Úštěk - Bliževedly
Zast. Kravaře v Čechách
Zast. Stvolínky
ŽST Bliževedly
Kravaře
Stvolínky
Bliževedly
68,0
69,0
70,0
71,0
72,0
73,0
74,0
75,0
76,0
77,0
km 67,487
km 67,450
km 67,478
km 67,500
km 67,853
km 68,067
km 68,498
km 68,588
km 68,638
km 68,720
km 68,825
km 69,134
km 69,628
km 69,775
km 69,830
km 70,276
km 70,288
km 70,432
km 70,533
km 70,679
km 70,820
km 71,118
km 71,118
km 71,197
km 71,230
km 71,630
km 71,937
km 71,970
km 72,093
km 72,300
km 72,378
km 72,387
km 72,590
km 72,710
km 72,848
km 72,976
km 73,075
km 73,103
km 73,203
km 73,259
km 73,273
km 73,486
km 73,700
km 73,259
km 74,252
km 74,557
km 75,110
km 75,553
km 75,676
km 75,826
km 76,078
km 76,131
km 76,290
km 76,480
km 76,540
km 76,805
km 76,873
km 77,012
km 77,452
km 77,626
S
Kotlina
Klučenina
Veliká
Podlesí
Janovice
Rané
Průhon
DUBINA
Kolné
Kozly
Na dlouhém
U rybníka
Na rovném
Na Samotě
Olšina
U Sezímek
Sezímky
Stvolínecké rokle
KOZELSKÁ ROKLE
Pusté zahrady
Pastviny
V roklích
U jezírka
Písečná pole
Pod lomem
Na Sahaře
U Bliževedel
Rovinka
V pastvinách
U trati
Pod Ronovem
Niva
Litický p.
RONOV
zřic. hr. Ronov
552
U Ronova
U topolu
Na pískách
Koňský ryb.
Nebeský ryb.
Vojenský ryb.
Smrtka 288
Babylon
U Kozlů
SKLENĚNÝ VRCH
Pod Skleněným vrchem
Hostíkovice
Oslovice
Malý Bor
Za hřbitovem
Dolanský ryb.
Na Dolanech
Dubina
Hrázský rybník
Stvolinecká luka
Litická luka
Milčanský ryb.
Nohavice
V luhu
Za rybníkem
Čapí
Bližěvedelský les
zříc. hr. Hřídelík
Na Horním rybníku
Stranné
Dolní ryb.
Břevnovská věž
Cikánská jeskyně
Skalecký les
Na skalecké cestě
Broč
15
260

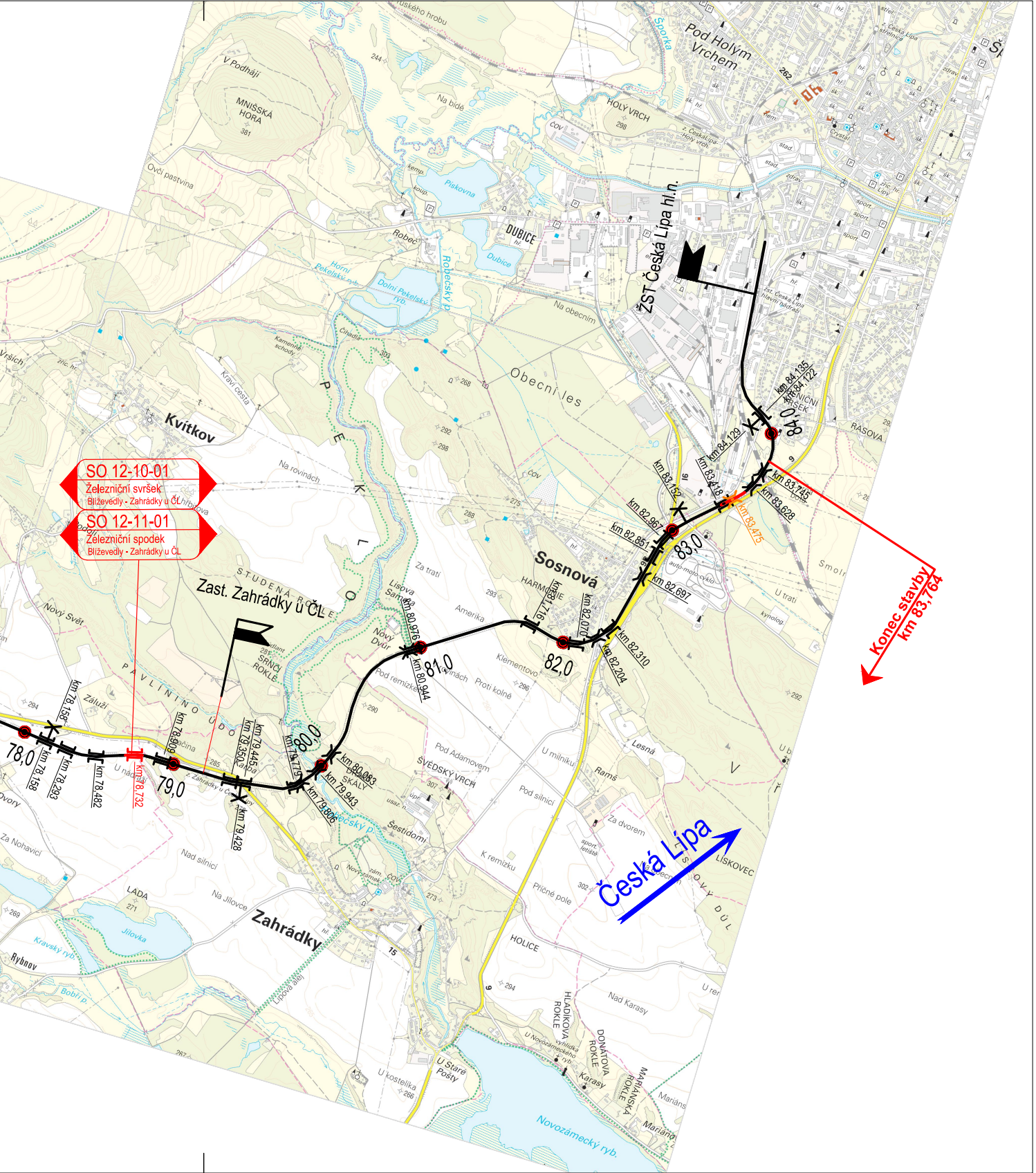
SO 12-10-01
Železniční svršek
Bliževedly - Zahrádky u ČL
SO 12-11-01
Železniční spodek
Bliževedly - Zahrádky u ČL
Zast. Zahrádky u ČL
ŽST Česká Lípa hl.n.
Konec stavby km 83,764
Česká Lípa
78,0
79,0
80,0
81,0
82,0
83,0
84,0
km 78,158
km 78,158
km 78,293
km 78,482
km 78,732
km 78,909
km 79,350
km 79,445
km 79,428
km 79,719
km 79,806
km 79,943
km 80,083
km 80,976
km 80,944
km 81,716
km 82,070
km 82,204
km 82,310
km 82,697
km 82,851
km 82,967
km 83,152
km 83,418
km 83,475
km 83,628
km 83,745
km 84,129
km 84,122
km 84,135
Sosnová
Kvítkov
Zahrádky
Obecní les
DUBICE
Pod Holým Vrchem
HOLÝ VRCH
MNIŠSKÁ HORA
Piskovna
Dolní Pekelský ryb.
Robečský p.
RASOVA
Smolí
LISKOVEC
HOLICE
Novozámecký ryb.
Jílovka
LADA
SVÉDSKÝ VRCH
PAVLININO ÚDOLÍ
STUDENÁ ROKLE
SRNČÍ ROKLE
PEKLO
HLADÍKOVA ROKLE
DONÁTOVA ROKLE
MARIÁNSKÁ ROKLE
Rybnov
Nový Svět
Zaluží

LEGENDA:

Stavba Revitalizace trati Lovosice - Česká Lípa :

⚑	**železniční stanice bez úprav**
⚑	**rekonstruovaná železniční stanice**
━	**žel. svršek a spodek bez úprav, ponechání stávající**
━	**rekonstrukce žel. svršku a spodku na V130**
⊤	**přejezd bez úprav**
⊤	**rekonstrukce přejezdu a úprava nebo zřízení PZZ na**
⊤	**úprava nebo zřízení PZZ bez rekonstrukce přejezdu**
)(	**most bez úprav**
)(	**rekonstrukce, sanace, přestavba mostu**
)(	**most zrušen**
⌶	**propustek bez úprav**
⌶	**rekonstrukce, přestavba propustku**

zastávka bez úprav

rekonstruovaná zastávka

rychlosti

V130

Operační program
Doprava

Evropská unie
Investice do vaší budoucnosti
Fond soudržnosti

				číslo soupravy
č. změny	datum	popis a zdůvodnění	podpis	

STRABAG

STRABAG Rail a.s.
Železničářská 1385/29
400 03 Ústí nad Labem - Střekov
tel.: +420 475 300 111
e-mail: projekt.ul@strabag.com

Investor:
SPRÁVA ŽELEZNIC

Odpov. projektant stavby D. Růža **Ing. David Růža**	Odpov. projektant PS, SO, části D. Růža **Ing. David Růža**	Kontroloval Ing. Chaloupka **Ing. Tomáš Chaloupka**	Vypracoval Chmelíková **Andrea Chmelíková, DiS.**

Stavba

Revitalizace trati Lovosice - Česká Lípa

Objekt

Situační výkresy

Příloha

Situační výkres širších vztahů

Místo stavby:
Lovosice - Česká Lípa

Stupeň	**PDPS**
Datum	**08/2020**
Formát	**10xA4**
Měřítko	**1:25 000**
Část	Příloha
C.1	**-**